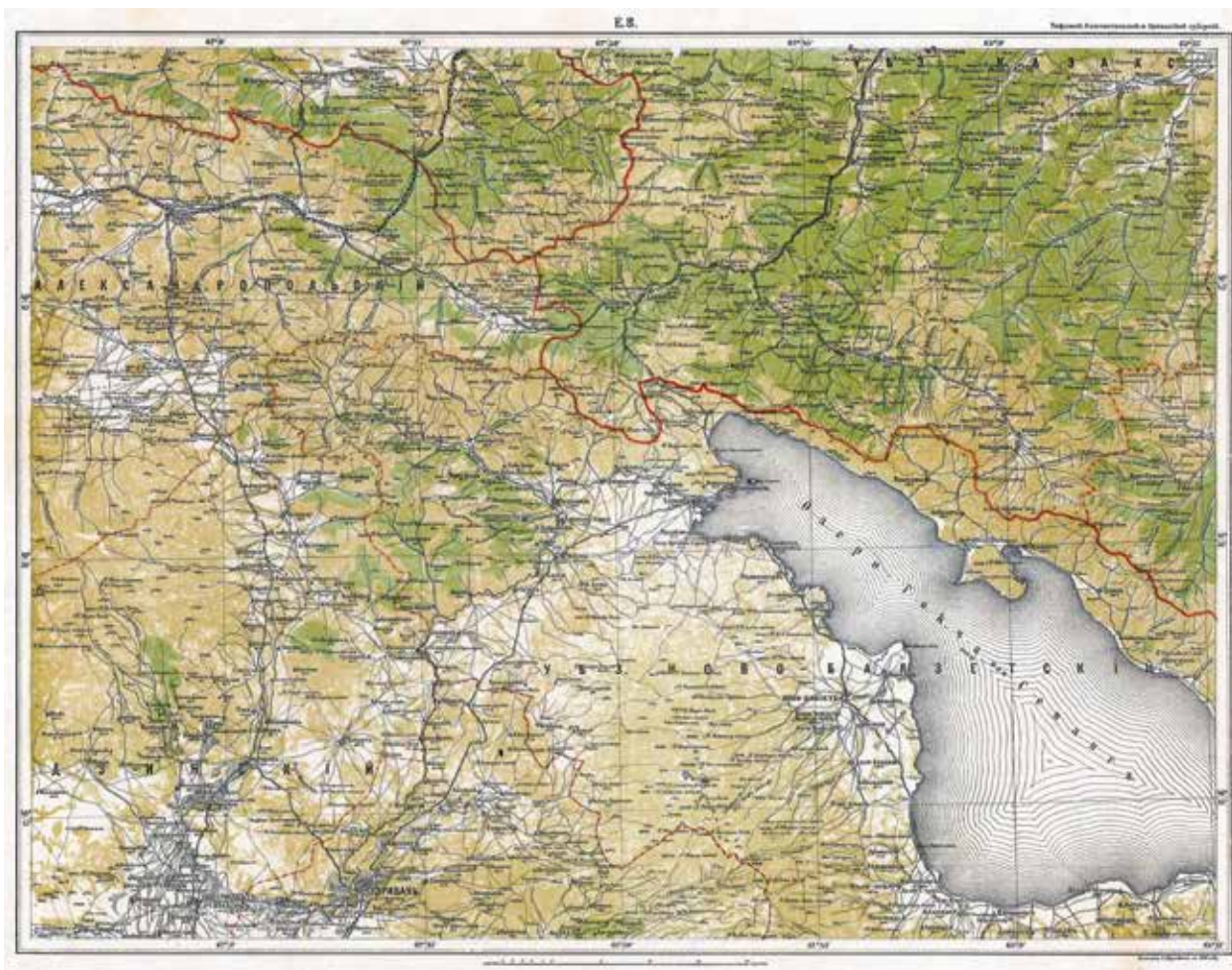


Исмаил ГАДЖИЕВ,
председатель Нахчыванского отделения Национальной
академии наук Азербайджана, академик

К ИСТОРИИ ПЕРЕДАЧЕ ГЕЙЧИНСКОГО ОКРУГА В СОСТАВ АРМЕНИИ

28 мая 1918 года на Южном Кавказе, на части территории бывшего азербайджанского Иреванского (Эриванского) ханства была провозглашена Араратская Республика, т.е. Республика Армения.

Как свидетельствуют достоверные исторические источники, это первое в истории армянское государство на Южном Кавказе. При этом значительное армянское население в регионе появилось



Карта Ново-Баязетского уезда. Гравёр Ф.Куракин, 1899 г.

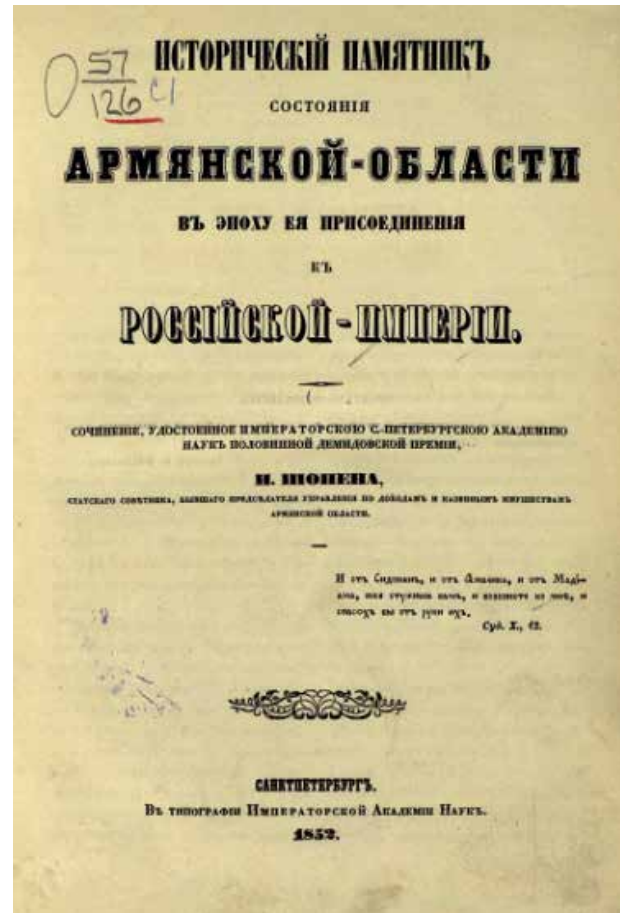
Обложка книги российского кавказоведа И.Шопена

только **в первой трети XIX века, когда Российская империя, одержав победы в войнах с каджарским Ираном и османской Турцией и взяв под контроль Южный Кавказ, стала целенаправленно переселять из указанных стран армян на вновь завоеванные земли.** Такая политика имела целью создать себе геополитическую опору из христиан в регионе, населенном преимущественно мусульманами, в этнокультурном отношении тяготеющими к соседним Ирану и Турции. Переселенцы-армяне размещались главным образом на территории прежних Карабахского, Иреванского и Нахчыванского ханств с предоставлением различных льгот и привилегий, а местные азербайджанцы выселялись, нередко попросту изгонялись и вынуждены были искать прибежища в соседних странах. **Искусственное изменение этнодемографической картины на Южном Кавказе продолжалось с различной интенсивностью практически до конца XIX века.** Обо всем этом свидетельствует русский экономист Н.Шавров, который в своей работе 1911 года указывал: «...*в продолжение двух лет с 1828 по 1830 г. мы переселили в Закавказье свыше 40.000 персидских и 84.000 турецких армян и водворили их на лучших казенных землях в губерниях Елисаветпольской и Эриванской, где армянское население было ничтожно, и в Тифлисской...* Для поселения им было отведено более 200.000 десятин казенных земель и куплено более чем на 2.000.000 руб. частновладельческих земель у мусульман. Нагорная часть Елисаветпольской губернии и берега озера Гокчи заселены этими армянами... Из 1.300 тыс. проживающих ныне в Закавказье армян более 1.000.000 душ не принадлежит к числу коренных жителей края и поселено нами».

Другим доказательством изложенных сведений может служить тот факт, что подавляющее большинство географических названий на территории Армении изначально имело тюрко-азербайджанское происхождение.

О Гейчинском округе (магале)

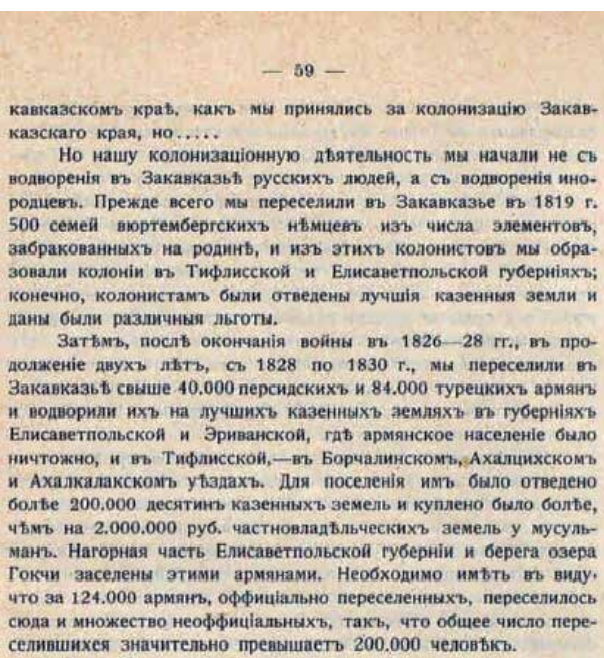
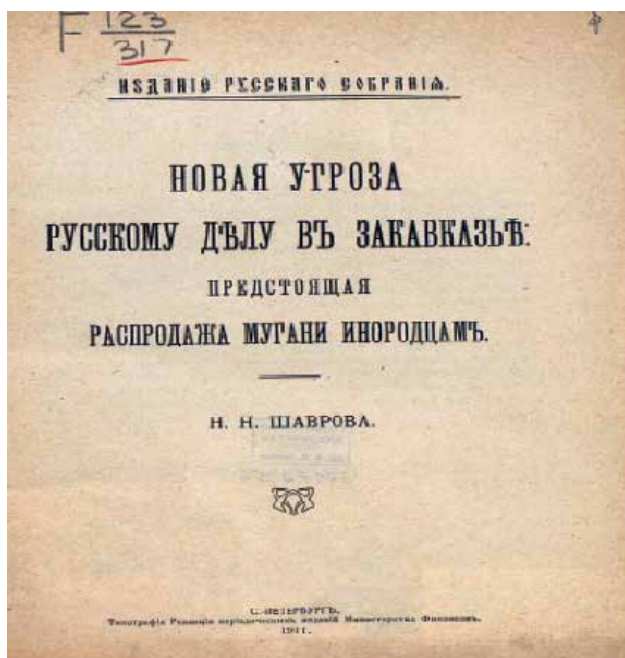
Название «Гейча» / «Гекча», применяемое к гористой территории к западу и юго-западу от Малого Кавказа, а также расположенному в центре этой территории озеру, ныне именуемому Севан, происходит от одноименного тюркского племени, обитавшего в прошлом на указанной территории. **Ранние упоминания этого названия**



встречаются в азербайджанском народном эпосе «Книга моего отца Коркуда» и в труде иранского историка XIV века Зейнаддина Хамдуллаха аль-Казвини «Дополнение к избранной истории». Первое же упоминание этого края в качестве административно-территориального образования – **«Гейчинский вилайет»** мы встречаем в одном из указов правителя государства Ак-Коюнлу Джахан-шаха (1436-1467).

Согласно историческим данным, племя гейча / гекча откочевало с данной территории в Османскую империю в ходе военных действий 1603 года, когда край был отвоеван у последней Сефевидским государством (населенные пункты с названием Гокчели имеются в Токатской и Игдырской областях современной Турции). Несмотря на это, прежнее название сохранилось в обиходе. Между прочим, часть переселенцев позже вернулась на земли предков. В османских документах – «Подробном описании Иреванской провинции» (1590) мы встречаем упоминание села Гейчабейли вблизи города Иревана, а в «Обзоре Иреванской провинции» (1728) – села Гейча Шургельской ливы и Гейчинского околотка в составе Иреванской ливы, включавшего 46 сел.

Книга российского кавказоведа Н.Шаврова



Согласно данным 1829-1832 гг., в Гейчинском округе насчитывалось более 100 населенных пунктов и 14.354 жителя. **После российско-османской войны 1828-1829 гг. в край было переселено 1485 армянских семей, а до этого армян здесь было 15 семей.** 9 июня 1849 г. российский император Николай I подписал указ об образовании Эриванской (Иреванской) губернии. В состав губернии вошли 5 уездов, в том числе Ново-Баязетский, включавший территории, прилегающие к озеру Гейча. В дальнейшем царское правительство последовательно заселяло территорию Ново-Баязетского уезда армянами, главным образом переселенцами из Османской империи, а также молоканами и другими сектантами, которых выселяли из европейской части России. Вследствие такой политики властей доля азербайджанцев, до 1828 года составлявшая 98% всего населения края, к концу XIX века снизилась до одной трети.

В конце мая 1918 года, в обстановке распада бывшей Российской империи на Южном Кавказе произошло национально-государственное размежевание. 26 мая была провозглашена независимая Республика Грузия, 28 мая – Азербайджанская Демократическая Республика и Араратская Республика. Правительство АДР образовало **в восточной части Ново-Баязетского уезда – на территории между озером Гейча и Малым Кавказом Гейчинский округ, а западная часть уезда считалась спорной с Арменией.**

Следует отметить, что с первых же дней между новыми независимыми государствами вспыхнули пограничные споры, которые под влиянием зародившегося 13 годами ранее армяно-азербайджанского межнационального конфликта вылились в вооруженное противостояние между Азербайджаном и Арменией. При этом стороны находились в заведомо неравных условиях, поскольку в Российской империи мусульманское население не несло воинской повинности, и поэтому среди азербайджанцев военное дело было развито значительно слабее, чем среди армян. В результате **части регулярной армии дашнакской Армении вторглись на территорию Гейчинского округа Азербайджана и разорили 22 селения, а села Алчалы, Чамырлы, Ярпызлы, Ганлы, Керкибаш, Чахырлы, Шишкая, Большой и Малый Мазра были сожжены.** Как сообщается в заявлении на имя Гянджинского уездного начальника от имени жителей 26 сел Гейчинского округа, датированном 2 марта 1919 года, 28 февраля армянский отряд под командованием полковника Силикова вступил в селение Зод. Командир потребовал у жителей 750 пудов пшеницы и 100 ц сена, а получив отказ, оскорбил жителей села, застрелил одного из них и ранил еще четверых. Возмущенные сельчане убили самого Силикова, четырех офицеров и 15 бойцов отряда. После этого случая армянские войска еще более усилили безжалостные эксцессы против населения края, в результате тысячи мирных

Постановление о выселении азербайджанцев из Армянской ССР и вселении на их земли и в их дома зарубежных армян 23 декабря 1947 года

жителей были убиты или вынуждены покинуть родные места.

Официальная газета «Азербайджан» (на русском языке) в номере за 17 мая 1919 года поместила сообщение Исмаила Султанова, уполномоченного мусульманского населения 5-го участка нагорной части Гянджинского уезда, на имя уездного начальника от 22 апреля того же года, в котором указывается: «С 13 апреля войска Араратской Республики начали атаки с целью очистить мусульманские села восточной и северной частей Гекчинского района Ново-Баязетского уезда. До настоящего времени 22 селения Гекчи с почти 60 тысяч населения разрушено, сожжено, а население очищено... Армянская Республика добилась своей цели, теперь **в Гекчинском районе мусульман не осталось. В Ново-Баязетском уезде уничтожено 84 мусульманских селения**, из них 22 разрушены между 13 и 20 апреля. В селениях Дашкенд, Гошабулак, Большой Кара-Коюнлу, Малый Кара-Коюнлу, Зерзибиль, Джанахмед, Инек-дагы, Гараман, Кесаман, Башкенд, Сары-Ягуб, Баш-Шорджа, Союгулуагалы, Ак-Килса, Зод, Гулу-Агрылы, Бала-Мирза, Боюк-Мирза, Шишкая, Кая-Баши, Хаджу-Гариб у жителей 15 тысяч домов имущество разграблено и досталось армянам».

Отметим также, что принятый парламентом АДР последний закон касался Гейчинского округа. Это закон о создании Шамхорского уезда, утвержденный 22 апреля 1920 года, т.е. менее чем за неделю до большевистского переворота, положившего конец существованию республики. В состав нового уезда вошла северо-восточная часть бывшего Гейчинского округа. Однако этот закон в силу последовавших трагических событий так и остался невыполненным.

После советизации Южного Кавказа, означавшей фактическое подчинение региона большевистской России, **Гейчинский округ был целиком передан в состав Армении, и здесь образованы административные районы Разданский, Севанский, Мартунинский, Камо, Варденисский и Красносельский. Из этих районов лишь в двух последних азербайджанцы все еще составляли большинство населения.** Параллельно были переименованы с отменой исторических названий населенные пункты, в том числе районные центры: Кавар – Камо, Гаранлык – Мартуни, Басаркечар – Варденис, Чам-



барак – Красносельск. Между прочим, переименование на армянский лад населенных пунктов, а также гор, рек, озер и пр. приняло массовый характер по всей территории Армении. Не довольствуясь этим, власти целенаправленно уничтожали или фальсифицировали историко-культурные памятники азербайджанского народа.

По мере того, как обстановка стабилизировалась, азербайджанцы возвращались в места прежнего жительства на территории Армянской ССР. Однако, как показало время, власти республики были далеки от мысли создать законным жителям условия для спокойной жизни. В 30-е годы, когда по всему СССР развернулась безжалостная «охота на ведьм», усилиями местной администрации политические репрессии больше всего ударили по представителям азербайджанского населения Армении. **Следом, в 1947-1952-е годы советские власти провели массовое принудительное переселение азербайджанцев из Армении в Азербайджан, где большинство их поселили в непривычных природно-климатических условиях** Куро-Аразской низменности, и в результате многие погибли от заболеваний.

29 марта 2000 года президент Азербайджана Гейдар Алиев в своем обращении к народу в связи с Днем геноцида азербайджанцев 31 марта подчеркнул: «*Политика депортации и геноцида, проводимая армянами против азербайджанцев, осуществлялась и в годы советской власти, будучи искусно замаскирована под завесой интернационализма. С помощью советской России Зангезур*

Карта Ново-Баязетского уезда 1903 г.



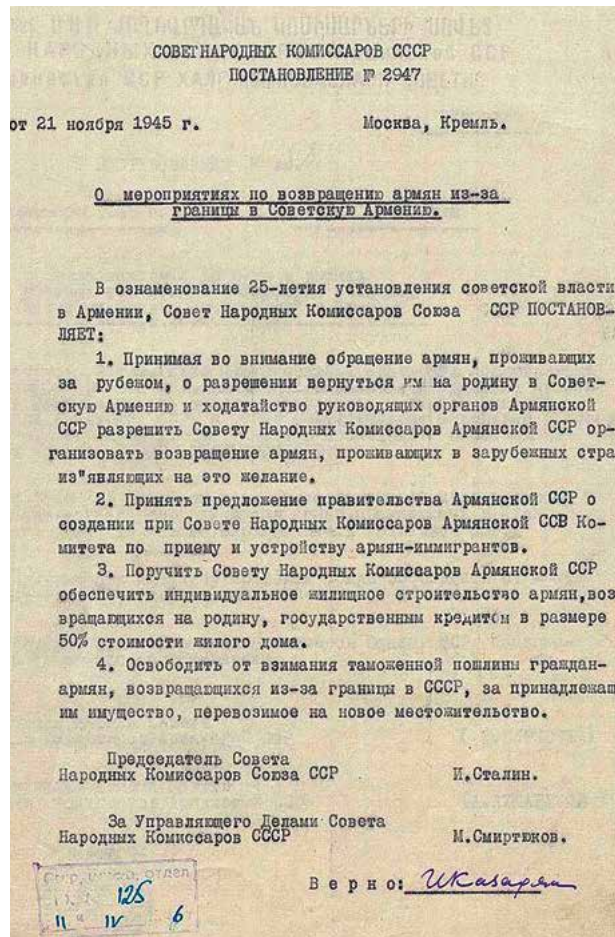
и ряд других азербайджанских земель были объявлены территорией Армении. На основании решения руководства СССР, проводившего политику дискриминации против тюркско-мусульманских республик, армяне в 1948-1953 годах добились на государственном уровне массовой депортации азербайджанцев со своих исторических земель».

Со второй половины 60-х годов проводилась политика ползучего вытеснения азербайджанцев. Должностные лица из числа азербайджанцев под различными предлогами увольнялись, взамен назначались армяне. **В 1969 году районный центр Басаркечар был переименован в Варденис, первым секретарем райкома партии в нарушение действовавших тогда норм был назначен деятель армянской национальности.** Во второй половине 80-х годов с провозглашением политики «перестройки» и «гласности» общественно-политическая атмосфера стала меняться, как и по всей Армении, в бывшем Гейчинском округе, заметно активизировались армянские националистические группировки. **В 1988 году власти республики при попустительстве советского Кремля осуществили депортацию**

более чем 200-тысячного азербайджанского населения, в числе которых свои исконные земли вынуждены были покинуть около 30 тыс. жителей Варденисского – бывшего Басаркечарского района.

Сегодня в Азербайджане полная **депортация азербайджанцев из Армении и вопрос их возвращения на родные земли как преодоление вопиющей исторической несправедливости воспринимается как первоочередная проблема** общенациональной важности. 24 декабря 2022 года президент Азербайджана Ильхам Алиев на встрече с группой представителей интеллигенции – выходцев из нынешней Армении сказал: «Западный Азербайджан – наша историческая земля. Это подтверждают многочисленные исторические документы, исторические карты, наша история. Но, к сожалению, армяне сровняли с землей и уничтожили все наши исторические и религиозные памятники в Западном Азербайджане так же, как они это сделали в Карабахе... Нам хорошо известно, что азербайджанский народ на протяжении всей истории жил на территории нынешней Армении. Сейчас наша главная задача

Постановление Совета народных комиссаров СССР № 2947 о переселении зарубежных армян в советскую Армению от 21 ноября 1945 г.



заключается в том, чтобы донести эти сведения до мировой общественности». В своей речи глава государства также **подчеркивал необходимость составления концепции возвращения на родные земли азербайджанцев, изгнанных с территории Армении**, которую в Азербайджане нередко именуют западным Азербайджаном. Такая концепция была разработана Обществом Западного Азербайджана, и в ней ставится задача добиться мирного, достойного и безопасного возвращения азербайджанцев на свои исторические земли в соответствии с международными правовыми документами. ❀

Литература

1. Azərbaycan Xalq Cümhuriyyəti ensiklopediyası. İki cild. I cild. Bakı: Lider, 2005, 440 s.
2. Azərbaycan tarixi. Yeddi cild. V cild (1900-1920-ci illər). Bakı: Elm, 2008, 696 s.
3. <https://president.az/ru/articles/view/58330>

4. Газета «Азербайджан» (на русском языке), 17 may 1919
5. Azərbaycanlıların Ermənistan SSR-dən deportasiyası (1948-1953-cü illər). Bakı, 2013, 784 s.
6. Bayramov İ. Qərbi Azərbaycan: tarixi həqiqətlər və ya Ermənistanın etnik tənzimləmə siyasəti. Bakı: Şərq-Qərb, 2011, 288 s.
7. Budaqov B., Qeybullayev Q. Ermənistanda Azərbaycan mənşəli toponimlərin izahlı lüğəti. Bakı: Oğuz Eli, 1998, 452 s.
8. Göyçə mahalının kameral təsviri (Tərcümə, tərtib və ön sözün müəllifi Nazir Əhmədli). (1831-ci və 1842-ci illər). Bakı: Elm və Təhsil, 2017, 292 s.
9. İrəvan əyalətinin icmal dəftəri. Araşdırma, tərcümə, qeyd və əlavələrin müəllifləri Ziya Bünyadov və Hüsəməddin Məmmədov (Qaramanlı). Bakı: Elm, 1996, 184 s.
10. "Vedibasər" qəzeti, 2023, 1-28 fevral.
11. Zeynəddin bin Həmdullah Qəzvini. Seçilmiş tarixə əlavə (Zeylə tarix-e qozide). Fars dilindən tərcümə, müqəddimə, qeydlər və göstəricilər M.D.Kazımov və V.Z.Piriyevindir. Bakı: Elm, 1990, 212 s.
12. Шопен И. Исторический памятник состояние Армянской области в эпоху ее присоединение к Российской империи. СПб, 1852, 1231 с.

This article discusses the mass resettlement of Armenians to Azerbaijani lands – Karabakh, Zangezur, Iravan, Goycha and other territories after Russia's wars with Qajar Iran and Ottoman Turkey at the beginning of 19th century, as well as the transfer of Goycha district to the Armenian SSR following the introduction of Soviet regime in both Azerbaijan and Armenia in 1920. At the beginning of the 20th century, after the establishment of states in the South Caucasus, including the Republic of Ararat (Armenia) on the historically Azerbaijani lands covering an area of 9,000 square kilometers, Armenian Dashnaks began bloody massacres in order to expand their territories, remove the indigenous Azerbaijani population from Goycha district. Their settlements were destroyed, burned and Azerbaijanis were subjected to genocide. The policy of Tsarist Russia on supporting Armenian nationalists against Azerbaijani people was continued by Soviet Russia, and then by the Soviet state.