

Асадулла ДЖАФАРОВ,
доктор исторических наук, профессор

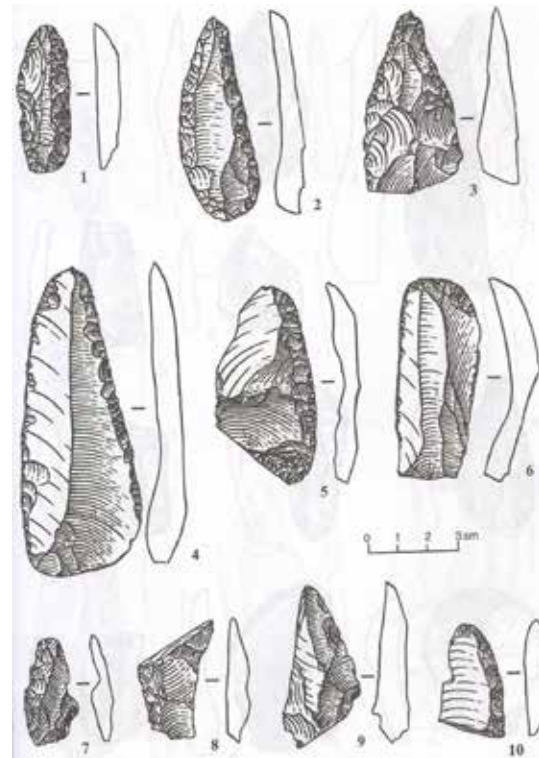
Следы каменного века на западе Азербайджана

Пещера Гамышлы в в Кельбаджарском районе Азербайджана. Фото автора



В Азербайджане одним из регионов, где карстовые пещеры пользуются широким распространением, является высокогорный Кельбаджарский район на крайнем западе страны. Известно, что карстовые пещеры в свое время служили излюбленными убежищами и местами стоянки первобытного человека, и в силу этого представляют особый интерес для археологических исследований. Еще в 1981-м, 1982-м, 1986-м и 1987 году палеолитическая археологическая экспедиция Академии наук Азербайджана провела разведочные изыскания на речных террасах края, главным образом в долине р. Тертер-чай, выявив более 20 пещер. В ходе проведенных первичных раскопок были найдены образцы материальной культуры, относящиеся к широчайшему временному диапазону – от энеолита и бронзового века до средневековья.

Во время исследований на открытом палеолитическом поселении **вблизи села Зар, расположенного в межгорной впадине Талалар** на высоте 2 тыс. м, М.М.Мансуровым и автором было обнаружено в общей сложности 178 предметов, относящихся к мустьерской и верхне-палеолитической *Вид на долину Тертерчай. 1987 год. Фото автора*



Орудия труда эпохи верхнего палеолита из мест нахождения Зар



*Историко-краеведческий музей в Кельбаджаре.
Современное состояние, после оккупации города
вооруженными силами Армении*



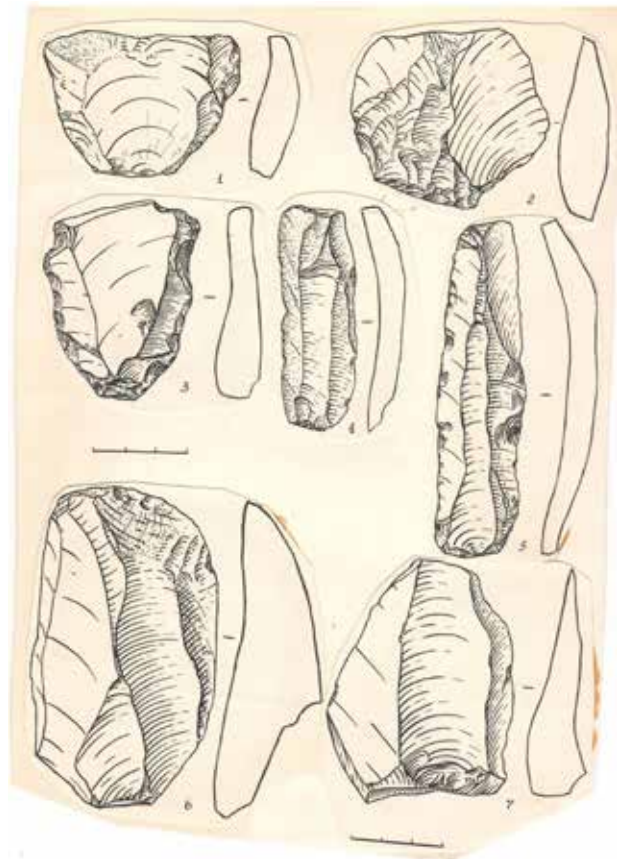




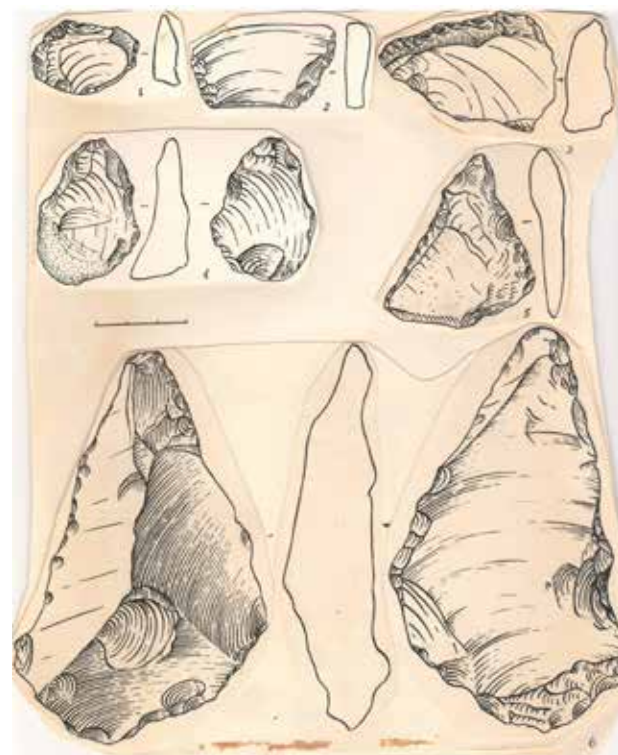
Пейзаж окрестностей Кельбаджара

культуре. Это главным образом **скребки, ножи, шила**. Наряду с этим, в долине протекающей здесь речки Зар были обнаружены **6 каменных изделий, в том числе одно ядро дискообразной формы, три пластины и два осколка**. Все три пластины лишены следов вторичной обработки, одна из них, по-видимому, первоначально была заострена, но острый наконечник отломился.

При археологических разведочных изысканиях на горной речушке Шуртан, притоке р. Тертер, **вокруг села Орта-Шуртан было найдено 21 каменное изделие, в том числе скребки, осколки, пластины**. Каждый из трех найденных скребков изготовлен из треугольного осколка. Один из них, представленный на фотографии, сплошь покрыт известковым налетом, а ударная



Орудия труда из памятника Орта Шуртан



поверхность его частично зазубрена. Рукоятка скребка сломана. Ни один из 9 обнаруженных вблизи села Орта-Шуртан осколков не имеет следов вторичной обработки. Из 8 пластин две изготовлены с применением техники леваллуа. Пластины также не имеют следов повторной обработки. В целом же каменные изделия, найденные поблизости от села Орта-Шуртан, **судя по их техническим и типологическим характеристикам,**




Тюркские средневековые надгробия во дворе Кельбаджарского историк-краеведческого музея


относятся к мустьерской археологической культуре. Но это оценка предварительная, а более конкретные выводы можно будет делать только после археологических раскопок.

Вокруг родника Джейран-булак **неподалеку от знаменитых минеральных источников**

Исти-су экспедицией было найдено 8 каменных изделий: колющее орудие, три пластины и четыре осколка. Кроме того, на горе Девегозу и в ее окрестностях было обнаружено более 100 каменных осколков, пластин и нуклеусов, из которых лишь на трех экземплярах оказались

Город Кельбаджар, превращенный в город призрак в город-призрак после армянской оккупации





Кельбаджарский историко-краеведческий музей. 1987 год

следы повторной обработки. Наряду с этим, среди этих каменных изделий оказались три скребка, два из которых покрыты известковым налетом. Оба они имеют два рабочих наконечника, тогда как третий – один. **Типологические и технические характеристики каменных изделий с горы Девегозу позволяют сделать вывод, что они дробились и были изготовлены в период ашель – мустье.** Судя по всему, гора Девегозу и ее окрестности в палеолите служили важным центром изготовления каменных орудий. На такой вывод наводит и обилие встреченных нами на данном участке остатков нуклеусов.

В целом итоги разведочных и исследовательских работ археологической экспедиции азербайджанских ученых на территории Кельбаджарского района еще в советский период свидетельствуют о том, что этот высокогорный край представляет собой своего рода каменную книгу прошлого. В этой книге пока прочитаны лишь немногие первые страницы. Нет сомнения, что после того, как эти прекрасные места будут освобождены от оккупации (Армения оккупировала Кельбаджарский район Азербайджана в апреле 1993 года), здесь возобновятся археологические раскопки, которые выявят много новых материалов и позволят прояснить немало ранее неизвестных страниц далекого и относительно недавнего прошлого этого интереснейшего края и в целом Кавказа. ✨

Литература

1. Azərbaycan arxeologiyası. Daş dövrü. I cild. Bakı, 2008
2. Cəfərov Ə.Q. İnsanlığın səhəri. Bakı, Azərənəşr, 1994
3. Cəfərov Ə.Q. Qarabağın paleolit düşərgələri // Azərbaycan Arxeologiyası və Etnoqrafiyası jurnalı. Bakı, 2003 №2
4. Cəfərov Ə.Q. Azərbaycanın ilk sakinləri. Bakı, Elm, 2004
5. Cəfərov Ə.Q., C.S.İsmayılov. Qafqazın üst paleolit düşərgələri // Azərbaycan Arxeologiyası və Etnoqrafiyası jurnalı. Bakı, 2005 №1
6. Cəfərov Ə.Q. Qarabağın paleolit düşərgələri. Bakı, 2017
7. Hüseynov M.M., Cəfərov Ə.Q. Paleolit arxeoloji ekspedisiyasının 1987-ci il hesabatı
8. Mənsurov M.M. Azərbaycanın üst paleolit dövrü problemlərinə dair // Arxeologiya və Etnoqrafiya İnstitutunun 10 illiyinə həsr olunmuş elmi konfransın materialları. Bakı, 2003
9. Hüseynov M.M. Azərbaycan arxeologiyası. Bakı, 1975

The article gives a brief overview of the fieldwork of the Paleolithic Archaeological Expedition of the Academy of Sciences of Azerbaijan conducted with the participation of the author in the 1980s. A brief description of stones and their approximate dating is provided.