


Фахреддин САФАРЛИ,  
доктор исторических наук,  
член-корреспондент Национальной академии наук Азербайджана

# Алинджа-кала – неприступная твердыня Азербайджана

**А**линджа-кала – крепость, занимающая особое место среди оборонительных сооружений Азербайджана. Эта крепость находится на скалистой горе с отвесными склонами (1811 м над уровнем моря) на правом берегу реки Алинджа-чай, к западу от села Ханегях Джульфинского района. Обнесенная мощными стенами с башнями, эта **крепость имела все условия для**

**длительного размещения гарнизона из 600 бойцов вместе с лошадьми, оружием и другой амуницией**, и даже для содержания скота. На дорогах, ведущих к крепости, раньше имелись сторожевые вышки и башни, заграждения. Для того, чтобы во время осады гарнизон не испытывал недостатка в питьевой воде, в скальном грунте было устроено несколько хранилищ воды, к кото-

*Ворота Алинджа-калы. Реконструкция В.И.Керимова по результатам археологических раскопок*





*Для удобства туристов у крепости Алинджа-кала создана современная инфраструктура*

рым с вершины горы были выдолблены каналы для сбора дождевой и снеговой воды. Хранилища-пруды имели различные размеры. Так, пруд к северо-западу от села Шахтахты имел 23 м в длину и 6 м в ширину, глубину 2-4 м, а водоток к нему был длиной 131 м. Всего таких прудов в крепости 14; часть их заилена, а часть все еще содержит воду (2, с. 41).

Как показывают последние исследования, для водоснабжения гарнизона в военное время использовались помимо описанных прудов, также кяризы. На склоне, обращенном к селу Ханегях, вне крепостных стен сохранился до наших дней колодец «Юхары-чешме», к которому во время длительных осад, в том числе нашествия эмира Тимура под покровом ночи спускались защитники крепости, чтобы пополнить запасы питьевой воды (2, с. 42).

Крепость Алинджа-кала состоит из трех основных частей – восточной, юго-западной и северо-западной. Для подъема из восточной части на верхние северо-западную и юго-западную устроены каменные ступени. **Верхняя часть напоминает небольшой городок, здесь сохранились фрагменты множества жилых домов и построек общественного назначения** из сырого кирпича. Эти строения в прошлом не раз разрушались и вновь восстанавливались.

В 1930 году ученый секретарь Общества изучения и обследования Нахчывана, один из создателей Нахчыванского государственного исторического музея **Мирбагир Миргейдарзаде** писал: «Судя по всему, крепость была со всех сторон обнесена стеной из собранных отовсюду камней. Ворота крепости были обращены к селу Ханага (Ханегях – Ф.С.), в котором и теперь сохраняются остатки крепостных ворот и стен. Село известно в народе под названием «*гала-гапысы*» – крепостные ворота. К крепости можно подняться пешком в двух или трех местах. На всех заметных путях к крепости, как полагают, имелись караульные вышки и башни. Помимо этого, на всех возможных подходах, с самого низа до крепостных стен через каждые 20-25 шагов устроены заграждения из каменной кладки. Эта крепость делится на три главные части: восток, северо-запад, юго-запад. Верхняя часть представляет широкий ровный участок, удобный для выпаса скота. Здесь имеется до семи прудов, выбитых в камне для того, чтобы иметь запас воды, - три в одном конце крепости, а четыре в другом. Сверху в скальном грунте прорублены водотоки, по которым в пруды стекают все дождевые и талые снеговые воды. Летом некоторые из этих прудов пересыхают, но большой пруд постоянно полон водой. Говорят, что **в восточной**



План крепости Алинджа-кала. Автор В.И.Керимов

части крепости имеется потайной подземный ход к реке Алинджа-чай. На ровном участке крепости заметны развалины более пятидесяти строений. Наряду с этим, имеются дом под названием «Шахтахты» для коменданта крепости и конюшни. Строения обрушились, сохранилась лишь кладка стен из кирпича-сырца. Говорят также, что в верхней части крепости имеются выдолбленные в скале пороховницы. Кроме того, к стенам крепости прибит камень с надписью. Крепость имеет четыре основных заграждения. Участок крепости делится на четыре части, каждая из которых имеет свои башни и заграждения. В верхней части крепости были найдены старинная ржавая монета и фаянсовый обломок, покрытый ажурным узором» (5, с. 79-80).

О времени закладки крепости Алинджа существует несколько версий: **по мнению части ученых, она была построена в начале нашей эры, по мнению других – в античное время, другие полагают, что крепость была воздвигнута при Сасанидах**, т.е. в III-VII веках. Самый ранний из известных источников, в котором содержится упоминание крепости Алинджа, - азербайджанский народный эпос «Китаби-деде Горгуд» («Книга отца Горгуда»). В этом эпосе Алинджа-кала описана как мощное укрепление, принадлежащее некоему Гара-Текфуру, содержавшему в крепости пленных огузов. Согласно трактату Абу-Бекра Тихрани (XV в.) «Китаби-Диярбекирийе» («Книга о Диярбекире»), при аббасидских халифах Хади (785-

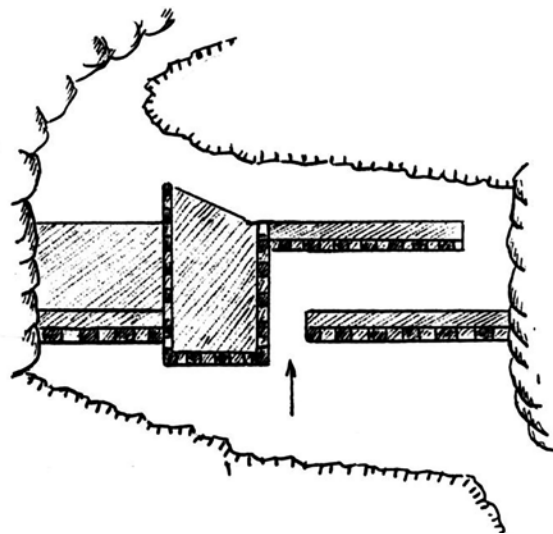


Схема входных ворот крепости показывает, каким образом осуществлялась защита узких горных проходов

786) и Харуне ар-Рашиде (786-809) крепость была захвачена кыпчакским ханом (10, с. 25). Из других средневековых авторов об Алиндже-кала упоминали в своих работах Насави (XIII в.), Шарафеддин Али Йезди (XV в.), Иоанн Шилтбергер (XV в.), Иосафат Барбаро (XV в.), Винченцо Алессандри (XVI в.), Эвлия Челеби (XVII в.). Известный азербайджанский ученый и землепроходец Хамдуллах Казвини (XIII-XIV вв.) упоминает крепость Алинджа-кала в форме «Аланджык» среди укрепленных цитаделей Нахчывана (11, с. 51), указывая, что Алинджа-кала была в разрушенном состоянии.

А вот как описал крепость Алинджу известный путешественник и дипломат, посланник кастильского короля Энрико III при дворе Тимуридов в 1403-1406 гг. Руи Гонсалес де Клавихо: «Алинджа-кала расположена на высокой и отвесной горе, обнесена стенами и башнями. Внутри стен, в нижней части горных склонов имеются виноградники, сады, нивы, пастбища, родники и пруды. Цитадель, или крепость находится на вершине горы» (6, с. 105-106).

Вообще в средневековых источниках крепость упоминается как «Эринджак», «Еранджак», «Эринджик», «Алынджа», «Аланджик», «Аланджук», «Аланча». Сохранившееся до наших дней название «Алинджа» этимологически связывают с древнетюркским словом «алан», означающим в переводе «равнина». С другой стороны, как писал вышеупомянутый М.Миргейдарзаде со ссылкой на местных жителей, название крепости и реки происходит от


имени монгольского хана Алинджи (5, с. 79). Другая версия, бытующая опять-таки среди окрестного населения, состоит в том, что название «Алинджа» произошло от азербайджанской фразы «элиничек», означающей «убери руки», - намек на неприступность этой цитадели.

Крепость Алинджа сыграла немаловажную роль в истории Азербайджана именно как твердыня, неприступная для иноземных захватчиков. **Особенно возросло значение Алинджи-кала в период азербайджанского государства Атабеков** (1136-1225), правители которого использовали эту крепость как хранилище государственной казны, как надежное прибежище для монаршей семьи, для заточения опасных для государства лиц. Здесь помещалась резиденция супруги атабека Джахана Пехлевана, правительницы Нахчывана Зибейды-хатун. В 1225 году в Алиндже-кала укрылся от вторгшегося в страну хорезмшаха Джелаледдина последний Эльдегиз Узбек (1210-1225), который здесь же и умер. И сегодня **в западной части крепости существует захоронение, именуемое в народе «могилой Узбека»**. Исследователь истории города Нахчывана Р.Мамедов писал,

что атабек Узбек погиб в бою с войсками Джелаледдина и был погребен в крепости Алиндже, где его могила сохранилась до наших дней (4, с. 79). Ранее об этом же писал упоминавшийся выше М.Миргейдарзаде (5).

В XIII-XIV вв. крепость Алинджа находилась под властью **Хулагуидов**, а во второй половине XIV века оказалась в руках **Джелаиридов**. В этот период здесь были проведены строительные работы, и крепость была еще более укреплена. Во время нашествия эмира Тимура султан Ахмед Джелаир разместил в Алиндже-кала государственную казну, а также семью и придворных. В крепости был размещен гарнизон из 300 бойцов под руководством сына султана Мелика Таира. **В течение без малого 14 лет – с 1387-го по 1401-й крепость стойко выдерживала все атаки и осады войск Тимура**, и только после того, как среди защитников твердыни начались раздоры, и они начали покидать крепость, непобедимый Тимур сумел занять фактически опустевшую Алинджа-калу. Однако в 1405 году, после смерти Тимура крепость опять оказалась под властью Джелаиридов, затем государств **Кара-Коюнлу, Ак-Коюнлу**.

*Одна из стен, закрывающая горную тропу. Реконструкция В.И.Керимова*



По некоторым данным, **в Алиндже содержался ребенком шах Исмаил, основатель государства Сефевидов** (1, с. 157), под властью которого крепость пребывала с 1501 года. В период ослабления и упадка государства Сефевидов, с началом феодальных распрей и вооруженных столкновений Алинджа-кала сильно пострадала и постепенно утратила былое значение. В османских документах Алинджа-кала упоминается в качестве поселения, подчиненного участку Алинджа, представлен список 10 жителей мужского пола, включая сельского старосту и муллу (8, с. 85). Отмечается также, что в селе имеются посевные угодья, принадлежащие жителям других сел (8, с. 86), что в первую треть XVIII здесь были две мельницы, возделывались пшеница, рожь, просо, рис, горох, виноград, местные жители занимались также овцеводством и пчеловодством. Село выплачивало в год 6449 акчей подати (8, с. 86-87).

Примечательно, что при всех разрушениях и упадке **крепость Алинджа и в XIX веке не утратила своего фортификационного значения, послужив важной твердыней в обороне края от российских войск** с их передовым вооружением и европейской системой ведения войны. Достаточно указать, что в период российско-иранской войны 1826-1828 гг. комендант крепости Лачин-бек около шести месяцев держался против российской осады (5, с. 80).

Наряду с указанным, в Алиндже как мощном укреплении действовали **монетные дворы ряда средневековых азербайджанских государств**. Имеющиеся материалы свидетельствуют, что в XIV-XVI вв. здесь выбивались серебряные монеты государств Хулагуидов (Эльханидов), Джелаиридов и Тимуридов.

С учетом значимого места крепости Алинджа в истории Азербайджана и для сохранения ее как национального достояния 11 февраля 2014 года было подписано распоряжение председателя Верховного меджлиса Нахчыванской Автономной Республики «О реставрации исторического памятника Алинджа-кала в Джульфинском районе». Документом предусмотрено создание на территории крепости историко-культурного музея «Алинджа-кала» (9). Отметим, что реставрационные работы охватывают и находящуюся в 1 км восточнее гробницу выдающегося азербайджано-иранского философа-суфия Фазлуллаха Наими (1339-1401).

Наряду с этим, крепость Алинджа-кала внесена в «Список памятников истории и культуры мирового, национального и местного значения на территории Нахчыванской Автономной Республики», утвержденный Кабинетом министров автономии в ноябре 2007 года, в качестве памятника мирового значения (7, с. 49). ❀

### Литература

1. Qiyasi C. Nizami dövrü memarlıq abidələri. Bakı, 1991
2. Quliyev Ə. Naxçıvan kəhrizləri. Bakı, 2008
3. Məmmədov R. Əlincəqalanın orta əsrlər tarixi haqqında. Azərbaycan tarixinə dair materiallar. Bakı, 1973, s. 8-16.
4. Məmmədov R. Naxçıvan şəhərinin tarixi oçerki. Bakı, 1977
5. Mirheydərzadə M. Əbrəqunus dairəsi məşhur Əlincəqay sahilində vəqə bir neçə kəndlərin və Əlincəqalasının tədqiqi. "Azərbaycanı öyrənmə yolu". Bakı, 1930, № 4-5, s. 78-80.
6. Naxçıvan abidələri ensiklopediyası. Naxçıvan, 2008
7. Naxçıvan Muxtar Respublikası ərazisindəki dünya, ölkə və yerli əhəmiyyətli daşınmaz tarix və mədəniyyət abidələri. Naxçıvan, 2009
8. Naxçıvan sancağının müfəssəl dəftəri. Araşdırma, qeyd və şərhlərin müəllifi H.Məmmədov (Qaramanlı). Tərcümə edənlər: Z.Bünyadov və H. Məmmədov (Qaramanlı). Bakı, 2001
9. Газета "Şərq qapısı", 12 февраля 2012
10. Ebu Bekr-i Tihrani. Kitab-i Diyarbekriyye. Ankara, 2001
11. Казвини Хамдаллах. "Нузхат ал-Кулуб". Пер. с английского. З.М.Буниятова, пер. с перс. И.П.Петрушевского. Баку, 1983, с. 37-65.

*The article, referring to historical documents and literary sources, gives a brief description of and a historical essay on the Alinja fortress, one of the most important historical and cultural monuments of Azerbaijan, as well as the etymology of the name. It notes that the Alinja fortress, one of the most important and impregnable fortifications of medieval Azerbaijan, played an important role in history and adequately coped with its role in the new period - during Russian expansion in the Caucasus at the beginning of the 19th century. It provides data on the measures of the state to protect the Alinja fortress.*